

LAIT

Chiffres-clés HAUTS-DE-FRANCE

474 000 hectares
D'HERBE ET DE FOURRAGES

22% de la surface
agricole
de la région

780 millions d'€
de CHIFFRE D'AFFAIRES



53% du chiffre d'affaires
animal régional

5 500 producteurs
de LAIT



20%
des agriculteurs
de la région

314 000 
VACHES LAITIÈRES

57 VACHES
par étable

423 000
littres par ATELIER

2,3 milliards
de litres livrés

22 700 EMPLOIS équivalent
temps-plein



10 900 ETP directs
11 800 ETP indirects



4 ème
région de densité LAITIÈRE

74 000
littres
de lait au km²

60%
supérieure
à la moyenne nationale

10 % 
du LAIT produit en France

5 ème
région
FRANCAISE



3 spécialités de transformation
laitière

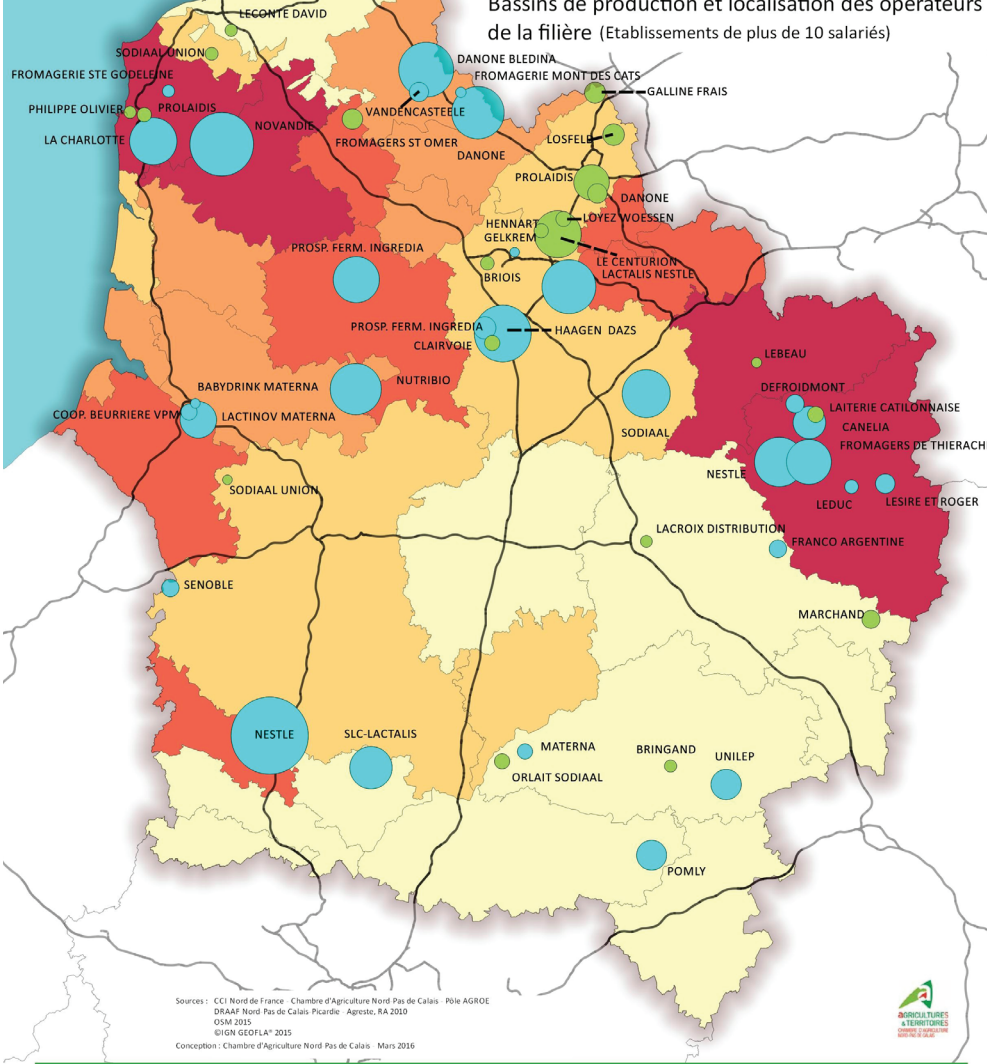
29% des glaces et sorbets français

27% des laits liquides UHT

20% des yaourts et desserts lactés

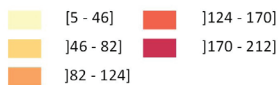
Filière Lait en Hauts-de-France

Bassins de production et localisation des opérateurs de la filière (Etablissements de plus de 10 salariés)

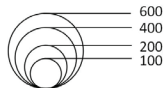


Densité laitière selon les régions agricoles en 2010

(Nombre de vaches laitières pour 100 ha de SAU)



Effectif salarié des établissements (2015)



Type d'activité

- Transformation
- Négoce

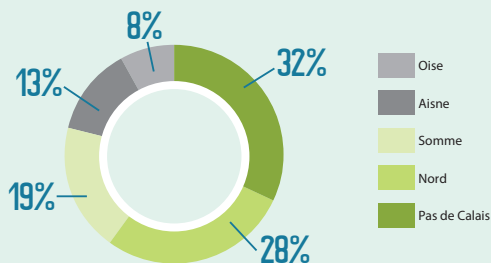
Réseaux de communication

— Réseau autoroutier

Analyse cartographique réalisée à partir d'un travail partenarial avec la CCI Hauts-de-France et le Pôle Agroé sur la connaissance de l'appareil productif agroalimentaire régional.

Le lait et les territoires

Les 314 000 vaches laitières



Les élevages laitiers régionaux se répartissent en **deux systèmes principaux**, les exploitations spécialisées en lait et les exploitations mixtes cultures-lait. Le premier de ces systèmes se retrouve surtout dans les régions à plus forte densité laitière (+ 30 VL/100 ha SAU), qui forment **deux bassins laitiers** majeurs au nord-ouest et au centre-est de la région.

Le système mixte caractérise les zones de densité laitière intermédiaire (entre 20 et 30 VL/100 ha SAU) et **permet au lait d'être présent sur quasiment toute la moitié nord** de la région.

Dans les régions agricoles de la Thiérache, du Boulonnais ou encore du Pays de Bray, l'herbe et les fourrages occupent **plus de la moitié de l'assolement**, voire la totalité dans certaines communes.

Pour ces zones fortement herbagères et leur périphérie, **le lait est un pilier de l'économie**, en termes de richesse produite et d'emploi. Cette place est **d'autant plus stratégique** que ces territoires sont souvent assez éloignés des bassins d'emploi et de consommation.



Les établissements de collecte et de transformation du lait sont naturellement installés au cœur des zones de production.

Mais la proximité des axes de communication est d'autant plus recherchée en région que les fabrications laitières y sont souvent des produits ultra-frais, à consommer rapidement (lait UHT, yaourts, glaces).



Zoom
sur le
LAIT BIO

20,3 millions
de LITRES
collectes

3,6% de la collecte nationale
DE LAIT
BIO



86 PRODUCTEURS

1% DE LA COLLECTE
RÉGIONALE

1^{ERE} production régionale
BIO
EN SURFACES

De la prairie au yaourt

Fortement et historiquement implantée en région, la filière lait y est représentée par **quasiment tous ses maillons**, des intrants jusqu'à la consommation.

Le lait produit en région est surtout valorisé en **lait liquide UHT et en yaourts**.

Pour ces deux spécialités, les volumes fabriqués en région sont de loin supérieurs aux volumes consommés : **254 %** en lait liquide et **287 %** en yaourts et desserts lactés. Et les Hauts de France en sont la première région productrice.

La région détient également **d'autres points forts** dans la transformation : la fabrication de glaces, d'aliments diététiques et les ingrédients laitiers. Et **la plupart des grands groupes laitiers** européens et mondiaux sont implantés dans les Hauts de France.

INTRANTS LAITIERS

- Génétique laitière, bâtiments et équipements laitiers, production d'herbe et de fourrage, aliments
- Gènes Diffusion, **22 %** du marché français de l'insémination laitière
- **342 000** tonnes d'aliments bovins produits

PRODUCTION LAITIÈRE

46% d'éleveurs laitiers spécialisés **54%** d'éleveurs non spécialisés
54% des vaches laitières **46%** des vaches laitières

COLLECTE ET TRANSFORMATION DU LAIT

71 entreprises de collecte et de transformation **913 000** tonnes de laits liquides
Coopératives : **2/3** de la collecte laitière **362 000** tonnes de yaourts et desserts lactés

DISTRIBUTION ET EXPÉDITION DE PRODUITS LAITIERS

Négoce de produits laitiers et de fromages : Entreprises d'import-export de produits laitiers et fromagers :
21 établissements **1,1** milliard d'€ d'échanges de produits laitiers

28 millions de litres valorisés en vente directe

CONSOMMATION DE LAIT ET DE PRODUITS LAITIERS

Consommation estimée des 6 millions d'habitants de la région

360 000 tonnes de laits liquides
126 000 tonnes de yaourts et desserts lactés
48 000 tonnes de beurre
144 000 tonnes de fromage

Sources des indicateurs : Agreste, Insee, Douanes, Fichier IAA CCI HdF, Chambre d'Agriculture Nord-Pas de Calais, Pôle Agroé.

Pour en savoir + : www.nord-pas-de-calais.chambre-agriculture.fr, rubrique Publications / informations économiques. Contact : Marie-Agnès Beyaert, service Affaires Economiques et Prospective – marie-agnes.beyaert@agriculture-npdc.fr - 03 20 88 67 56

Publication de la Chambre d'Agriculture Nord-Pas de Calais - 140 boulevard de la Liberté CS 71177 - 59013 LILLE CEDEX. Directeur de la publication : Jean-Bernard Bayard - Rédaction et mise en page : Service Affaires économiques et Prospective et Service Communication Chambre d'Agriculture Nord-Pas de Calais, CF 2017/08 - Impression : Chambre d'Agriculture Nord-Pas de Calais - Février 2017



Chiffres-clés HAUTS DE FRANCE - versant Sud

233 000 hectares
D'HERBE ET DE FOURRAGES

17% de la surface
agricole
du territoire

298 millions d'€
de CHIFFRE D'AFFAIRES



47% du chiffre d'affaires
animal

2 060 producteurs
de LAIT



16%
des agriculteurs
du territoire

123 000 
VACHES LAITIÈRES

60 VACHES
par étable

447 000
littres par ATELIER

920 millions
de litres livrés

9 070 EMPLOIS équivalent
temps-plein



4 350 ETP directs
4 720 ETP indirects

47 000
littres
de lait au km²

2%
supérieure
à la moyenne nationale

4%
du LAIT produit en France



spécialités de transformation
laitière

12% des glaces et sorbets français

12% des laits liquides UHT

6% des yaourts et desserts lactés

Chiffres-clés HAUTS DE FRANCE - versant Nord

241 000 hectares
D'HERBE ET DE FOURRAGES

29% de la surface
agricole
du territoire

482 millions d'€
de CHIFFRE D'AFFAIRES



51% du chiffre d'affaires
animal

3 440 producteurs
de LAIT

191 000
VACHES LAITIÈRES



407 000
litres par ATELIER



27%
des agriculteurs
du territoire

56 VACHES
par étable

1,4 milliard
de litres livrés

13 630 EMPLOIS équivalent
temps-plein



6 550 ETP directs
7 080 ETP indirects

112 000
litres
de lait au km²

140%
supérieure
à la moyenne nationale

6%
du LAIT produit en France



3 spécialités de transformation
laitière

17% des glaces et sorbets français

15% des laits liquides UHT

14% des yaourts et desserts lactés